
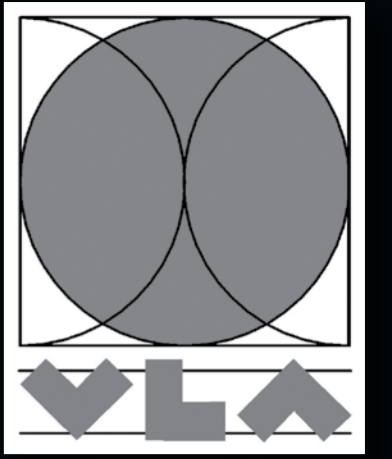


14de
GEO *Olympiade*
18 FEBRUARI



de boeck
www.uitgeverijdeboek.be

14de GEOlympiade 2009

Waarom meedoen?

Om aan de Vlaamse Geo-Olympiade deel te nemen, hoef je niet noodzakelijk heel goed in aardrijkskunde te zijn... maar het mag natuurlijk wel. De nadruk ligt niet op je geografische kennis. Het gaat vooral om vaardigheden, inzicht en het juist omgaan met en gebruiken van geografische informatie. Als voorbereiding op verdere studies is de Geo-Olympiade een manier om jezelf op deze vaardigheden en inzichten te testen.

Gezien de aard van de vragen hebben leerlingen uit een TSO-richting even veel kans om goed te scoren als leerlingen uit een ASO-richting.

Misschien word je vooral aangesproken door het uitgebreide prijzenpakket. De Geo-Olympiade staat ervoor bekend dat zijn laureaten steeds met een mooi prijzenpakket naar huis gaan. De interrailtickets bijvoorbeeld waarmee je een maand onbezorgd door Europa kan reizen, behoren tot de meest gegeerde prijzen. (onder voorbehoud van toezegging door NMBS)

Dat de best geklasseerde finalisten de kans krijgen om deel te nemen aan de Derby der Lage Landen is een extra motivatie om mee te doen! Niet aarzelen dus, gewoon via je leerkracht inschrijven!

Ingrid Van den Zegel
Coördinator Geo-Olympiade

Algemeen reglement

Praktische info regionale schiftingsproef

- 1 De Vereniging Leraars Aardrijkskunde (VLA) organiseert de Geo-Olympiade.
- 2 Aan de Geo-Olympiade kan worden deelgenomen door alle leerlingen van de derde graad van het secundair onderwijs, van elk net of van elke koepel, zonder onderscheid. Het is een individuele wedstrijd tussen leerlingen, zonder onderscheid van onderwijsvorm (ASO - en de groep TSO/KSO).
- 3 De inschrijvingskosten voor deze Geo-Olympiade bedragen € 2,50 per leerling. De inschrijving is slechts geldig na storting door de school van € 2,50 per deelnemer (naam en code van de school en aantal kandidaten vermelden). De inschrijvingen gebeuren elektronisch vanaf 15 november tot 25 december 2008 op www.geo-olympiade.be. De inschrijving is pas geldig na storting van het inschrijvingsbedrag op 320-0771608-43 Geo-Olympiade, Veldstraat 47 - 2520 Ranst met vermelding van je inschrijvingsgegevens.
- 4 De vragen en opdrachten worden opgesteld door een jury die tevens de antwoorden beoordeelt en de deelnemers rangschikt. De vragen onderzoeken vooral de vaardigheden en niet louter de kennis van de leerling.
- 5 De jury, onder leiding van een inspecteur van de Vlaamse Gemeenschap bevoegd voor aardrijkskunde, is samengesteld uit vertegenwoordigers van alle netten en koepels.
- 6 In november 2008 wordt het praktische verloop van de Vlaamse Geo-Olympiade gepubliceerd. Deze wedstrijd is gebaseerd op het 'International Charter on Geographical Education I.G.U. 1992'.
- 7 De Vlaamse Geo-Olympiade verloopt in twee ronden: een schriftelijke schiftingsronde georganiseerd per provincie en een eindronde.
- 8 Wie is finalist? De 10 best geklasseerden met een minimum van 2 deelnemers per provincie. Bij het afhaken van een van de finalisten blijft alleen de regel van de 2 per provincie gelden. Wanneer bijvoorbeeld in een provincie 3 finalisten geselecteerd zouden zijn, wordt bij het afhaken van een finalist geen reserve uit deze provincie opgeroepen. In de finale zijn laureaten van alle onderwijsvormen (ASO - groep TSO/KSO) vertegenwoordigd.
- 9 De Vlaamse finale, die dit keer in de provincie West-Vlaanderen doorgaat, omvat zowel een theoretisch gedeelte als praktische oefeningen (terreinwerk).
- 10 De laureaten worden gerangschikt volgens hun behaald resultaat. Op de proclamatie ontvangen ze een getuigschrift en prijzen.
- 11 Over het wedstrijdreglement, de organisatie en/of de uitslag van de wedstrijd wordt géén correspondentie gevoerd (briefwisseling, mails en/of telefoongesprekken).
- 12 De deelnemers nemen deel aan de schiftingsronde in de provincie waarin hun school ligt.
- 13 Een rangschikking van de beste scholen (met prijzen) is voorzien. Hiervoor zijn minimaal 4 deelnemers per school noodzakelijk.
- 14 De regionale werkgroepen voorzien prijzen voor de best gerangschikte leerling uit de groep TSO/KSO in iedere provincie.
- 15 De best gerangschikte finalisten komen in aanmerking voor de Derby der Lage Landen die in Oost-Vlaanderen plaats vindt.

Praktische info regionale schiftingsproef

woensdagnamiddag 18 februari 2009
aanmelden tussen 14.30 en 15.00 uur
aanvang: 15 uur - einde 17 uur
Locaties

Vlaams-Brabant

zie www.geo-olympiade.be

Antwerpen

zie www.geo-olympiade.be

Oost-Vlaanderen

UG - Campus de Sterre - Krijgslaan 281 - Auditorium A1 -gebouw S9

West-Vlaanderen

refter van het KTA Rijselstraat 7 8200 Brugge(Sint-Michiels).

Limburg

Universiteit Hasselt (vroeger LUC) - Campus Diepenbeek

Leerlingen die deelnemen aan deze schiftingsproef zijn voor deze activiteit verzekerd door de schoolverzekering, indien ze dat tijdig op het schoolsecretariaat melden.

Inschrijving en inschrijvingskosten Geo-Olympiade
Veldstraat 47 • 2520 Ranst
€ 2,50 per leerling
rekeningnummer 320-0771608-43

Vlaamse finale

Zaterdag 25 en zondag 26 april 2009 in de provincie West-Vlaanderen

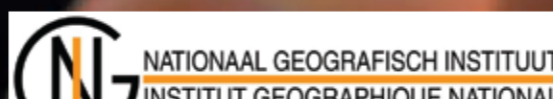
Prijzuitreiking

woensdag 13 mei 2009 in het NGI (Nationaal Geografisch Instituut)

Studiethema's 14de Vlaamse Geo-Olympiade
Leerplandoelstellingen derde graad aardrijkskunde met nadruk op inzichten, vaardigheden en toepassingen.

Wat dienen de kandidaten mee te brengen?

Atlas: Plantyn Algemene Wereldatlas of
Atlas De Boeck
Meetlat en rekenmachine
Kleurpotloden en schrijfgerief



In samenwerking met: EHSAL-CAMPUS NIEUWLAND, T.T.E. VISUEEL, EUROSENSE, UITGEVERIJ PELCKMANS, KBIN, HAVENCENTRUM LILLO EN VINCENT LEERMIDDELEN



de boeck
www.uitgeverijdeboek.be